

# 高畑中ため池ハザードマップ

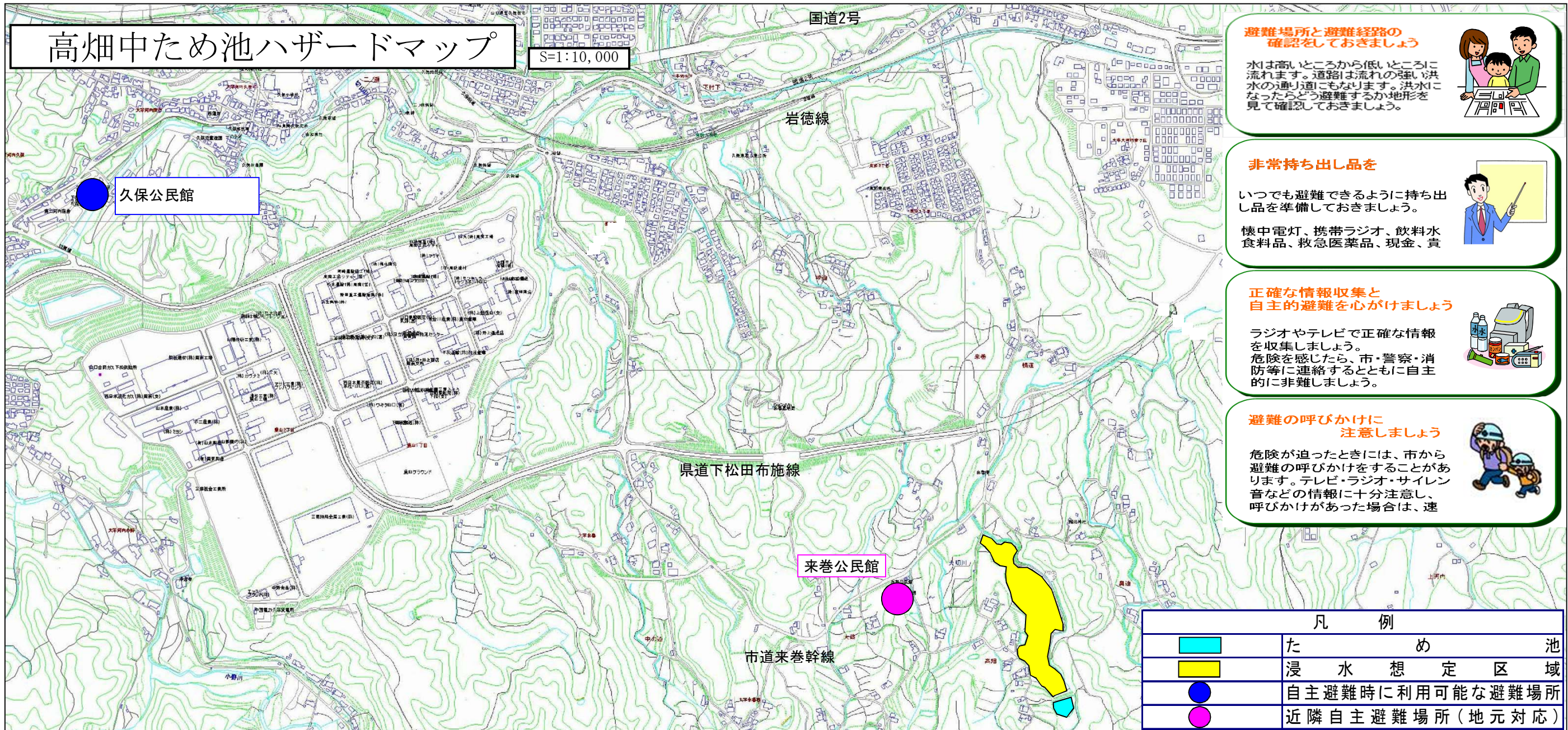
～災害の未然防止のために～



～このハザードマップは～

近年の集中豪雨により、ため池災害が発生しており、また災害に至らなくても非常に危険な状態になり、下流域の住民が避難を余儀なくされる事態が発生しています。

この様なことから、大雨によりため池が決壊するといった最悪の事態を想定し、決壊による浸水被害想定と避難対策等の情報をわかりやすく住民の皆さんに提供することを目的に公開するものです。



**避難場所と避難経路の確認をしておきましょう**

水は高いところから低いところに流れます。道路は流れの強い洪水の通り道にもなります。洪水になったらどう避難するか地形を見て確認しておきましょう。

**非常持ち出し品を**

いつでも避難できるように持ち出し品を準備しておきましょう。

懐中電灯、携帯ラジオ、飲料水、食料品、救急医薬品、現金、貴

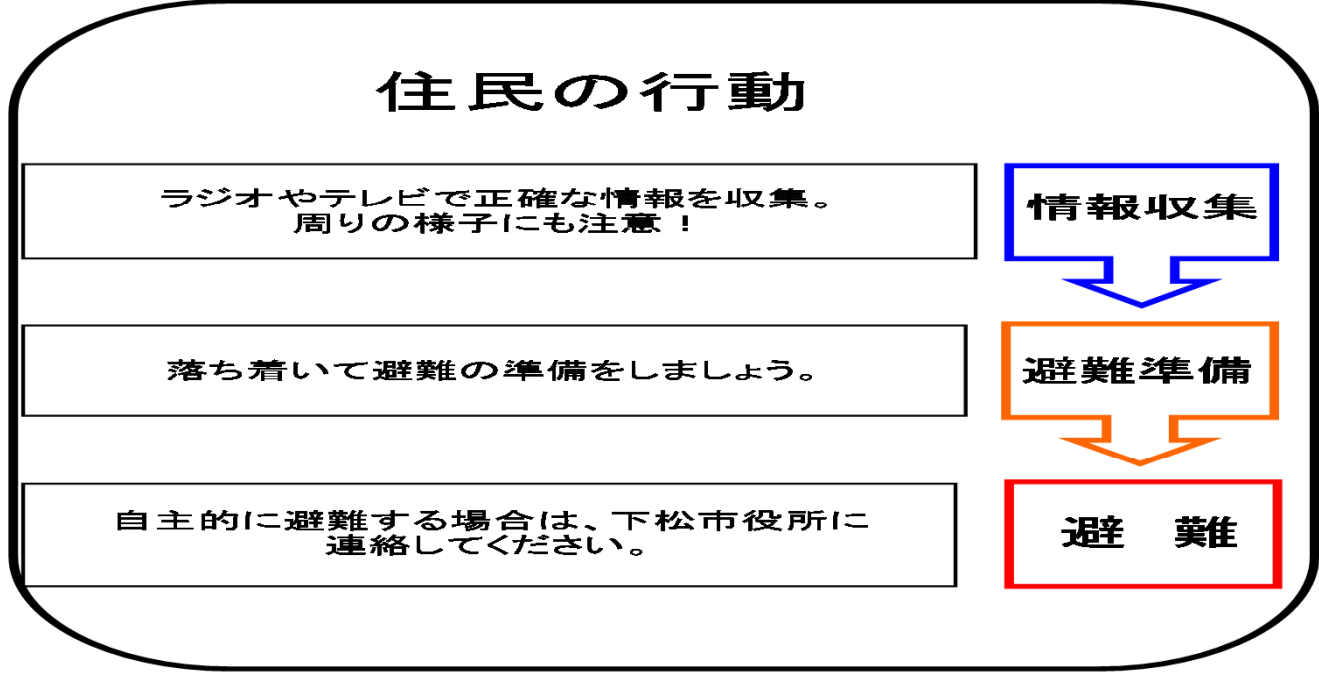
**正確な情報収集と自主的避難を心がけましょう**

ラジオやテレビで正確な情報を収集しましょう。危険を感じたら、市・警察・消防等に連絡するとともに自主的に避難しましょう。

**避難の呼びかけに注意しましょう**

危険が迫ったときには、市から避難の呼びかけをすることがあります。テレビ・ラジオ・サイレン音などの情報に十分注意し、呼びかけがあった場合は、速

**さあ避難！ そのときに…**



危険だと感じたら、すぐに市・消防・警察等に連絡してください。

- 連絡・通報先**
- |            |             |
|------------|-------------|
| 下松市役所      | TEL 45-1700 |
| 下松市役所農林水産課 | TEL 45-1845 |
| 下松警察署      | TEL 44-0110 |
| 下松市消防本部    | TEL 45-0119 |

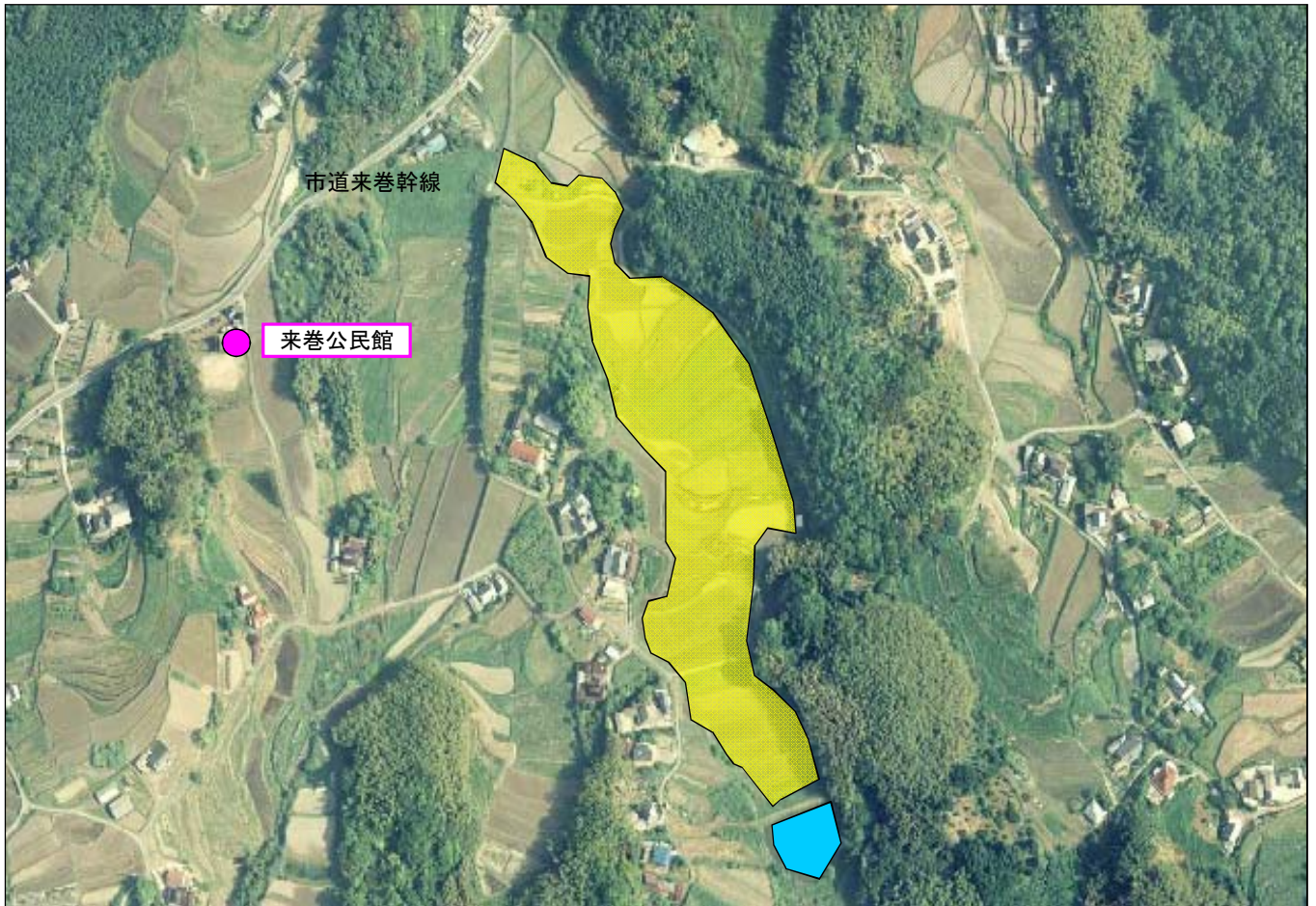
**避難準備情報**

避難勧告・指示が発令される可能性がある場合、前もって避難準備をしていただくための広報です。

**避難勧告・避難指示(命令)**

降雨量などのデータを総合的に判断して、危険と思われる地域に対して、下松市が発令します。

# 高畑中 浸水域図



雨の具合で危険度をチェックしましょう

## ●危険を感じたらすぐに避難を！



**やや強い雨**  
(1時間に10～20mm)  
地面からの跳ね返りで足下がぬれる。  
雨の音で話がよく聞き取れない。



**強い雨**  
(1時間に20～30mm)  
地面一面に水たまりができる。  
側溝・下水・小さな川があふれ、小規模の崖くずれが始まる。



**激しい雨**  
(1時間に30～50mm)  
バケツをひっくりかえしたようにふる。  
山崩れ・崖崩れが起きやすくなり危険地帯では避難の準備が必要。



**非常に激しい雨**  
(1時間に50～80mm)  
滝のようにふる。  
都市部では地下室や地下街に雨水が流れ込む場合がある。  
土石流などの多くの災害が発生する。



**猛烈な雨**  
(1時間に80mm以上)  
息苦しくなるような圧迫感がある。恐怖を感じる。  
雨による大規模な災害の発生するおそれ強く嚴重な警戒が必要。

## 避難の際の注意事項！！

### ●早めの避難を！

- ◆道路や地面が浸水する前に、避難しましょう。
- ◆高齢の方・身体の不自由な方・子供等は、避難に時間がかかります。早めの避難を心がけましょう。
- ◆荷物は貴重品・食料・衣料・日用品など必要最小限のものにしましょう。

### ●避難は2人以上で！

- ◆裸足・長靴は危険です。ひもでしめられている運動靴で避難しましょう。
- ◆近所と声をかけ合って、家族やグループで行動しましょう。
- ◆避難は必ず歩いてしましょう。車やバイクでの移動は、流されたり転倒することもあり非常に危険です。
- ◆避難には、高い場所にある道路を選びましょう。

### ●足元に注意！

- ◆普段は見えていた水路・樹・段差など、洪水のときは冠水して見えづらくなっています。十分に注意して移動しましょう。
- ◆水深がひざまであるようなら、無理をせず高所で救助を待ちましょう。
- ◆はぐれないように、お互いの体をロープで結んで避難しましょう。

