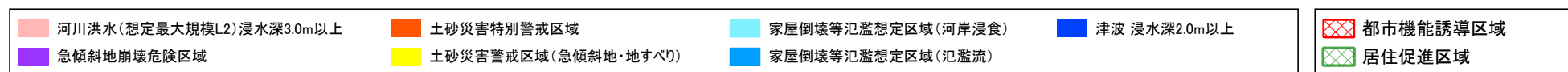
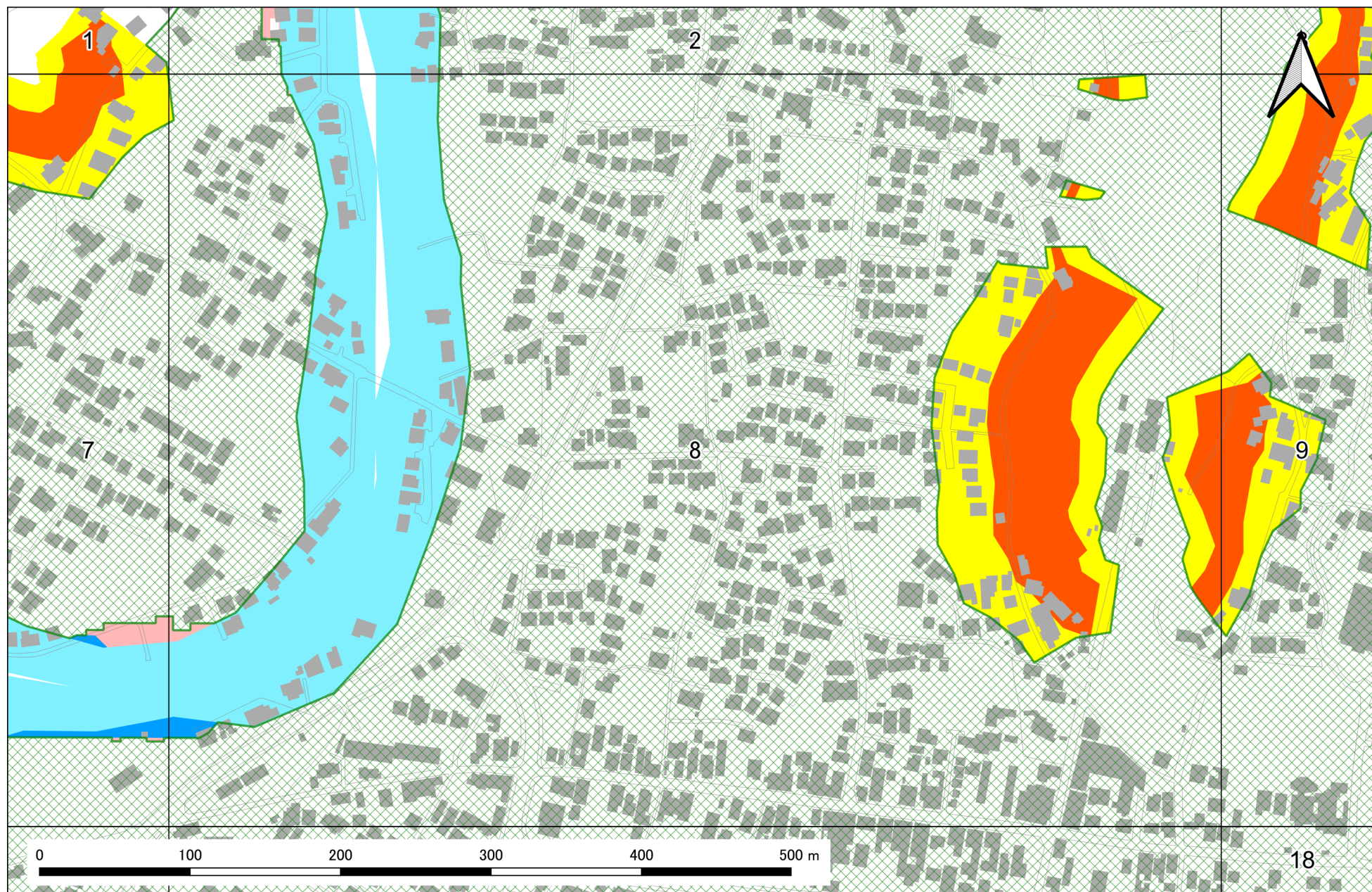
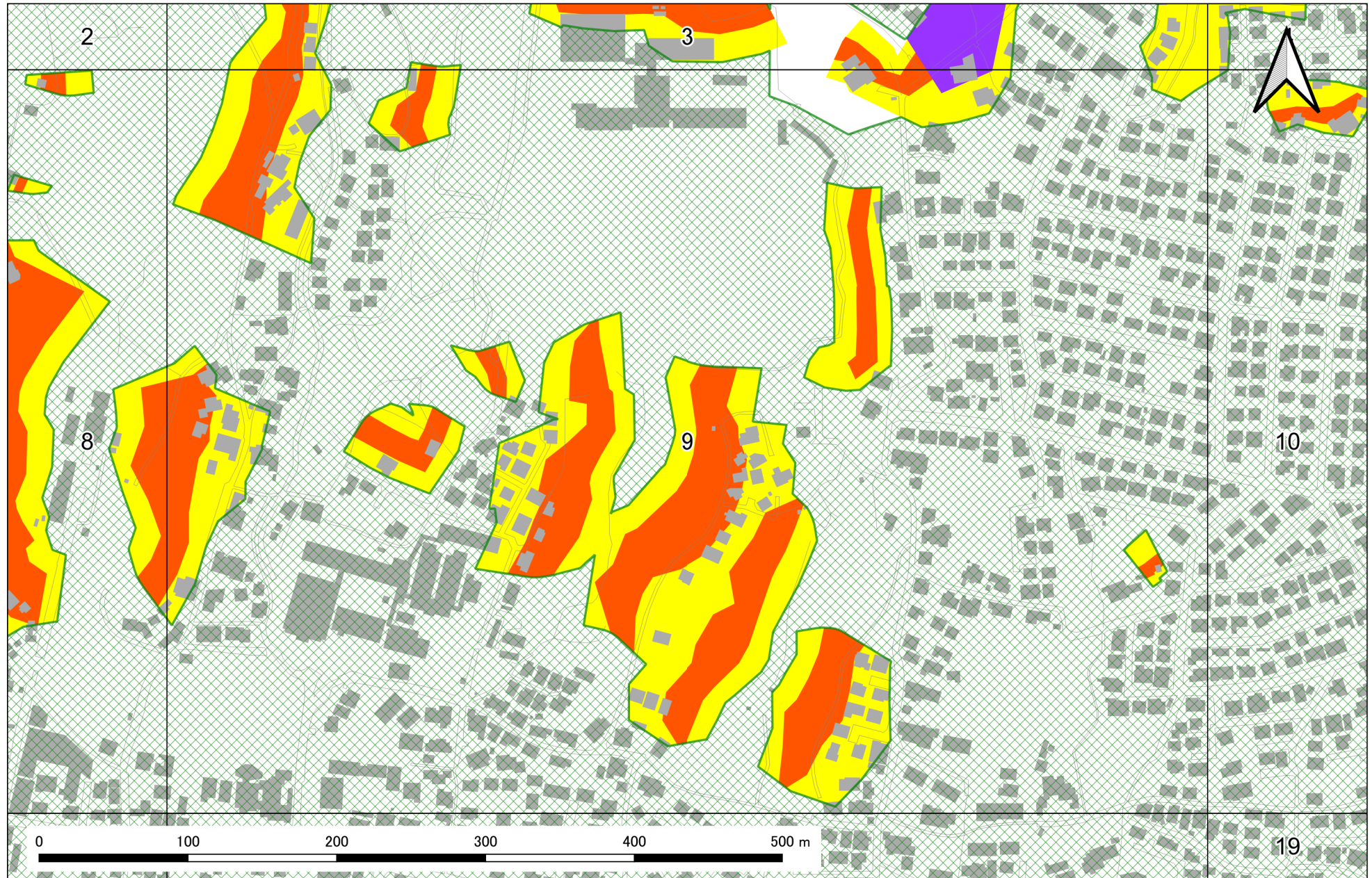


- | | | | | |
|-------------------------|---------------------|-------------------|--------------|----------|
| 河川洪水(想定最大規模L2)浸水深3.0m以上 | 土砂災害特別警戒区域 | 家屋倒壊等氾濫想定区域(河岸浸食) | 津波 浸水深2.0m以上 | 都市機能誘導区域 |
| 急傾斜地崩壊危険区域 | 土砂災害警戒区域(急傾斜地・地すべり) | 家屋倒壊等氾濫想定区域(氾濫流) | | 居住促進区域 |





河川洪水(想定最大規模L2)浸水深3.0m以上	土砂災害特別警戒区域	家屋倒壊等氾濫想定区域(河岸浸食)	津波 浸水深2.0m以上
急傾斜地崩壊危険区域	土砂災害警戒区域(急傾斜地・地すべり)	家屋倒壊等氾濫想定区域(氾濫流)	都市機能誘導区域
			居住促進区域

