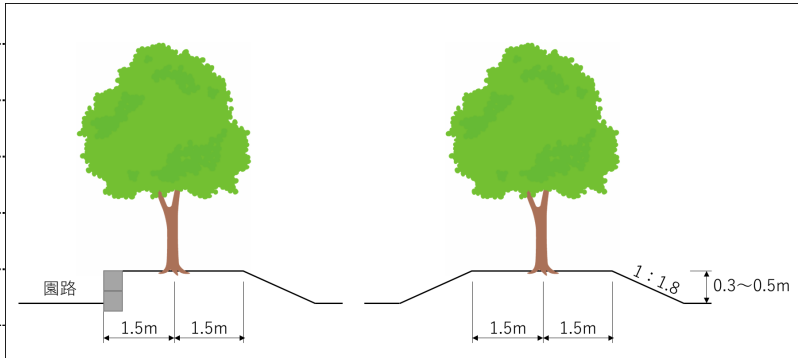



プロポーザルに対する質問回答書

No. 3 - 1

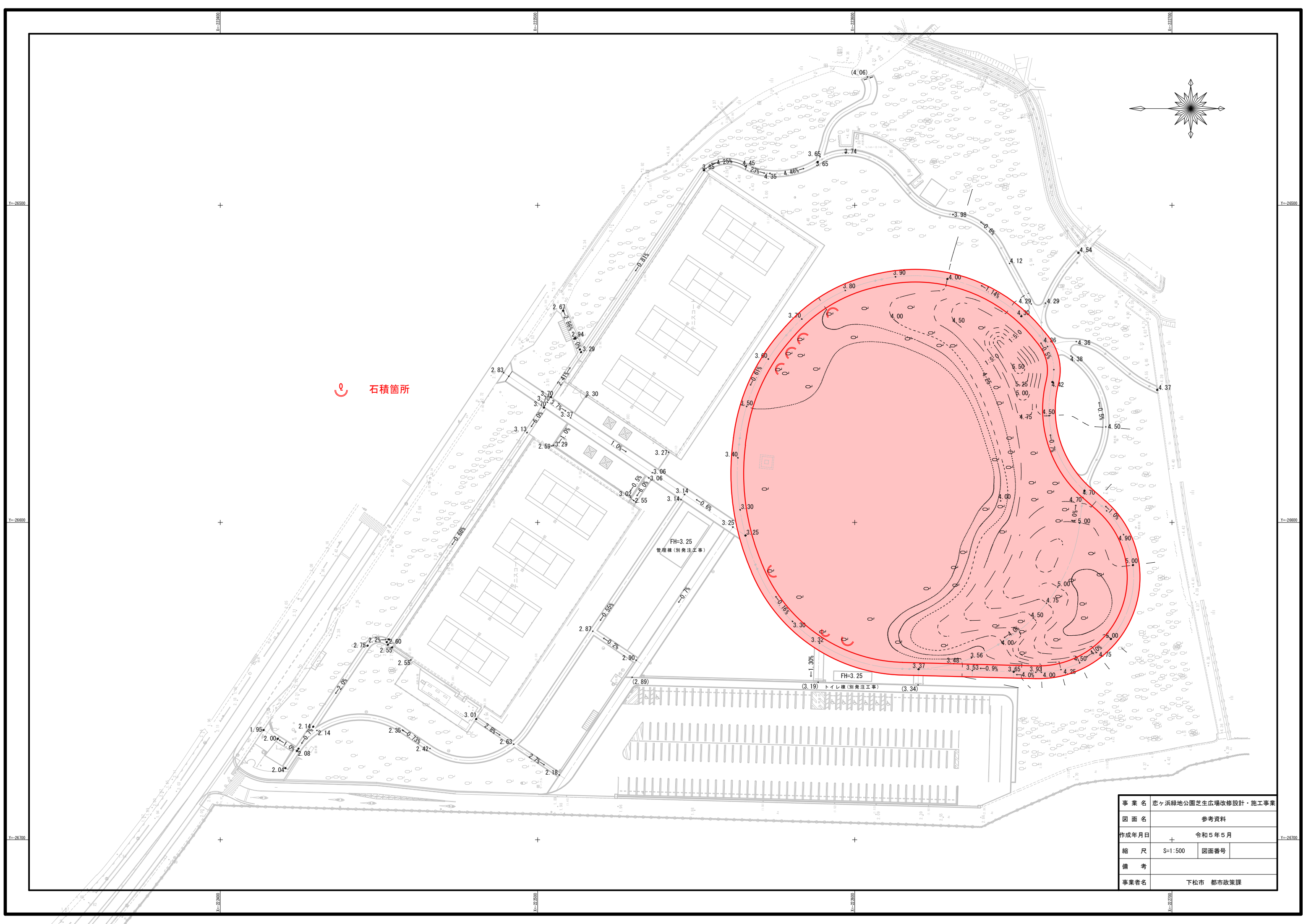
工事名	恋ヶ浜緑地公園芝生広場改修設計・施工事業		
工事場所	下松市大字東豊井地内		
質 問 事 項		回 答 事 項	
月日	質 問 内 容	月日	回 答 内 容
5/12	1.	5/19	1.
	添付の参考資料の図面データ(CAD)については頂く事は可能でしょうか。		図面データを希望するプロポーザル参加者に対し、配付することは可能なので、別途お問合せ下さい。 なお、配付するデータはS F C形式となります。
	2.		2.
	広場・園路については、粗造成での引渡とありますが、もう少し明確にさせていただくことは可能でしょうか		○造成高さについて 広場・園路とも、参考資料（2）敷地造成平面図に記載の高さから5 cm低い高さで造成し引渡します。
			○範囲の明示について 境界ブロックや側溝等による境界の明示は無いため、参考資料（3）割付寸法平面図による設計・施工となります。

質 問 事 項		回 答 事 項	
月 日	質 問 内 容	月 日	回 答 内 容
5/12		5/19	<p>○既存の樹木について</p> <p>造成により、既存の樹木と計画地盤に高低差が出る場所は、根の保護のため、樹木の中心から半径 1.5 m の円形で平場を設け、計画地盤へ擦り付けます。擦り付け部分が園路にかかる場所は、石積を設けた状態で引き渡します。なお、石積は添付資料に示す 7 個所となります。</p>  <p>○高さの変更について</p> <p>現場内で発生する土砂の再利用等で、広場の造成高さを変更することは可能です。園路の変更を行う場合は、区域外も含めて都市公園の移動等円滑化整備ガイドライン（改訂第2版 国土交通省令和4年3月）に適合した提案としてください。</p>





石積箇所



事業名	恋々浜緑地公園芝生広場改修設計・施工事業	
図面名	参考資料	
作成年月日	令和5年5月	
縮尺	S=1:500	図面番号
備考		
事業者名	下松市 都市政策課	